



**КОМИТЕТ ИМУЩЕСТВЕННЫХ ОТНОШЕНИЙ
АДМИНИСТРАЦИИ ПЕРМСКОГО МУНИЦИПАЛЬНОГО ОКРУГА**

РЕШЕНИЕ

о размещении объектов № 655

Пермский край
Пермский округ

31.03.2023

Комитет имущественных отношений администрации Пермского муниципального округа разрешает Акционерному обществу «Газпром газораспределение Пермь» (ИНН 5902183841, ОГРН 1025900512670, почтовый адрес: 614000, г. Пермь, ул. Петропавловская, 43)

размещение объекта «Газопровод давлением до 1,2 Мпа, для размещения которого не требуется разрешения на строительство».

на землях муниципальной собственности.

на срок 1 год с 31.03.2023 г. по 30.03.2024 г.

Местоположение: расположенных по адресу: Пермский край, м.о. Пермский, д. Жебреи, ул. Молодежная 2-я, к дому 24.

Приложение: схема предполагаемых к использованию земель или части земельного участка.

Особые условия использования:

1) При установке газопровода учесть параметры ширины проезда улично-дорожной сети, во избежание сужения полосы отвода дороги.

2) При условии получения разрешения на производство земляных работ.

Председатель комитета
имущественных отношений администрации
Пермского муниципального округа



Д.В. Ракицкий

(подпись, печать)

Схема предполагаемых к использованию земель или части земельного участка

Объект: Газопровод давлением до 1,2 Мпа, для размещения которого не требуется разрешения на строительство
 Местоположение: расположенных по адресу: Пермский край, м.о. Пермский, д Жебреи, ул Молодежная 2-я, к дому 24

Площадь земель или части земельного участка, кв.м.: 118

Категория земель: земли населенных пунктов

Вид разрешенного использования: -

Описание границ смежных землепользователей:

От точки н1 до точки н2 - земельный участок с кадастровым номером 59:32:1820001:1728

От точки н2 до точки н3 - земли общего пользования

От точки н3 до точки н4 - земельный участок с кадастровым номером 59:32:0000000:14603

От точки н4 до точки н7 - земельный участок с кадастровым номером 59:32:0000000:13384, 59:32:0000000:14603

От точки н7 до точки н8 - земельный участок с кадастровым номером 59:32:0000000:14603

От точки н8 до точки н1 - земли общего пользования

Каталог координат, м

№ точки границы	X	Y
п1	508245.30	2258340.09
п2	508255.74	2258343.64
п3	508255.51	2258344.36
п4	508255.13	2258345.53
п5	508252.46	2258353.74
п6	508241.99	2258350.36
п7	508244.58	2258342.32
п8	508244.81	2258341.60
п1	508245.30	2258340.09


Условные обозначения:



- предполагаемый участок земель, на которых планируется размещение объекта

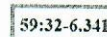


- границы и номер земельного участка, сведения о которых внесены в ЕГРН



- границы и номер объекта капитального строительства, сведения о которых внесены в ЕГРН

- граница кадастрового квартала



- зоны с особыми условиями использования территории, сведения о которых внесены в ЕГРН

:3У1

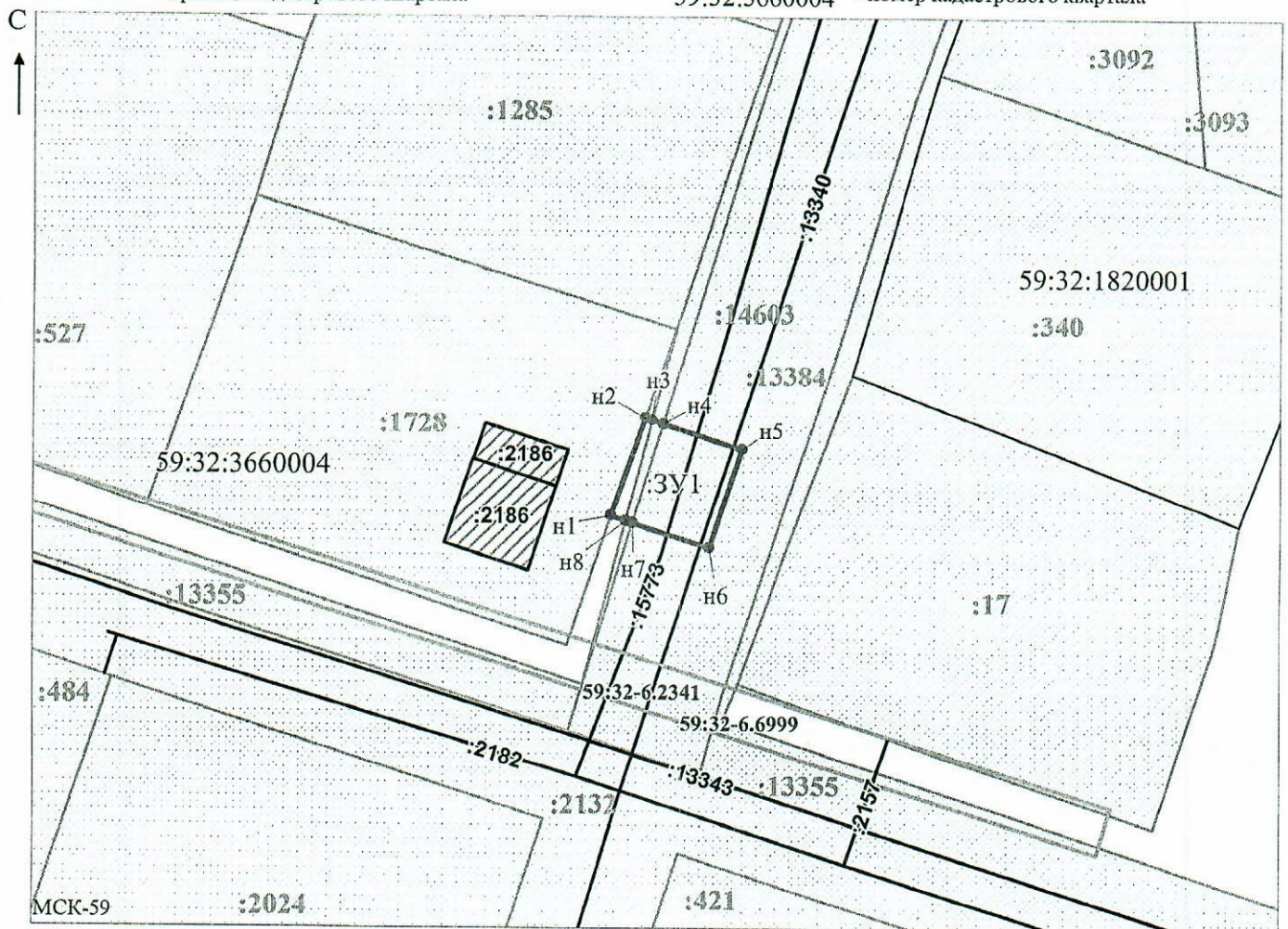
- обозначение запрашиваемого земельного участка



н1

- характеристическая точка границ земель или части земельного участка

59:32:3660004 - номер кадастрового квартала



Заявитель: _____ Масштаб 1:700
 МП *Осипова А.Д.* / Осипова А.Д.
 (подпись, расшифровка подписи)

(для юридических лиц и индивидуальных предпринимателей)